






- LEGENDA:**
- Istniejąca granica pasa drogowego DW 985
 - Istniejąca granica pasa drogowego dróg innej kategorii
 - Projektowana linia rozgraniczająca (pas drogowy DW 985)
 - Projektowana oś drogi
 - Projektowana krawężń jezdnii
 - Projektowana krawężń opaski bitumicznej
 - Projektowany krawężńnik
 - Projektowana krawężń pobocza utwardzonego
 - Projektowane obrzeże
 - Kierunek spływu wód opadowo-roztopowych
 - Projektowany kanał kanalizacji deszczowej
 - Projektowany studnia kanalizacji deszczowej
 - Projektowany wpust
 - Projektowana studnia wpadowa
 - Projektowana wylot z kanalizacji deszczowej
 - Projektowany przepust pod drogami bocznymi i zjazdami
 - Projektowany ściek skarpowy
 - Projektowany ściek korytkowy
- obszar zagrożenia powodzią wyznaczony w oparciu o rzędną Q1% wg pisma RZGW ZP-rr-773-2-17-1/17 z dnia 14-07-2017r oraz rzędne wg mapy zasadniczej
- obszar zagrożenia powodzią wyznaczony w oparciu o rzędną Q1% wg pisma RZGW ZP-rr-773-2-17-1/17 z dnia 14-07-2017r oraz rzędne wg mapy topograficznej

WYKONAWCA:  MOSTEK Patrycjusz Mostek ul. Dukielska 13/16A 35-505 RZESZÓW		INWESTOR: Województwo Podkarpackie - Podkarpacki Zarząd Dróg Wojewódzkich w Rzeszowie ul. T. Boya-Zeleńskiego 19a 35-307 Rzeszów	
NAZWA INWESTYCJI OPRACOWANIE PROGRAMU FUNKCJONALNO-UŻYTKOWEGO DLA ZADANIA PN: "PRZEBUDOWA/ROZBUDOWA DW 895 UHERCE MINERALNE - MYCZKÓW NA ODCINKU SOLINA - MYCZKÓW W RAMACH ZADANIA PN: "PRZEBUDOWA/ROZBUDOWA DW 895 NA ODCINKU SOLINA - MYCZKÓW I DW 894 NA ODCINKU HOCZEW POLANČYK"		STADIUM PFU	
TYTUŁ RYSUNKU Plan sytuacyjny		DATA 09.2017	
OPRACOWAŁ mgr inż. Łukasz Kwaśniak nr upr. SWK/0147/POOD/12		SKALA 1:500	
OPRACOWAŁ mgr inż. Patrycjusz Mostek nr upr. PDK/0124/POOM/06		NR RYS 	
OPRACOWAŁ mgr inż. Marcin Arendarczyk PDK/0083/POOM/11			
OPRACOWAŁ inż. Adrian Szyszka			
OPRACOWAŁ mgr inż. Tomasz Mularczyk			
		III.4.1.a 1.4	