

Tabela 1. Profil wody w kąpielisku

A. Informacje podstawowe		
I	Dane ogólne o kąpielisku	
1	Nazwa kąpieliska <sup>1)</sup>	Cypel - Polańczyk
2	Adres kąpieliska <sup>1)</sup>	Polańczyk
3	Województwo <sup>1)</sup>	podkarpackie
4	Numer jednostki terytorialnej Nomenklatury Jednostek Terytorialnych do Celów Statystycznych (NTS) - poziom 5, w której zlokalizowane jest kąpielisko <sup>1)</sup>	1821052
5	Nazwa gminy, w której zlokalizowane jest kąpielisko <sup>1)</sup>	Gmina Solina
6	Nazwa powiatu, w którym zlokalizowane jest kąpielisko <sup>1)</sup>	powiat leski
7	Krajowy kod kąpieliska <sup>2)</sup>	1821PKAP0001
8	Identyfikator kąpieliska Numid <sup>2)</sup>	Nowo utworzone kąpielisko.
II	Informacje o profilu wody w kąpielisku	
9	Data sporządzenia profilu <sup>1)</sup> (data zakończenia prac nad profilem)	22.12.2017 r.
10	Data sporządzenia poprzedniego profilu wody w kąpielisku <sup>1), 3)</sup>	Nie był sporządzany profil kąpieliska, na terenie Gminy Solina funkcjonowały miejsca zwyczajowo wykorzystywane do kąpiel.
11	Data następnej aktualizacji profilu wody w kąpielisku <sup>1)</sup>	grudzień 2021 r.
12	Powód aktualizacji profilu wody w kąpielisku <sup>1), 3)</sup>	nie dotyczy
13	Imię i nazwisko osoby sporządzającej profil <sup>1)</sup>	Krzysztof Pecka
III	Właściwy organ	
14	Imię i nazwisko (lub nazwa) oraz adres, numer telefonu, numer faksu oraz adres poczty elektronicznej organizatora kąpieliska <sup>1)</sup>	Gminny Ośrodek Kultury, Sportu i Turystyki w Solinie z/s w Polańczyku, ul. Bieszczadzka 18 38-610 Polańczyk, tel. (13) 463 81 52 e-mail: k.panek@esolina.pl, goksit@esolina.pl
15	Nazwa właściwego terytorialnie organu samorządowego, który umieścił kąpielisko w wykazie, o którym mowa w art. 34a ustawy z dnia 18 lipca 2001 r. – Prawo wodne <sup>1)</sup>	Gmina Solina
16	Nazwa właściwego powiatowego inspektoratu sanitarnego <sup>1)</sup>	Powiatowy Państwowy Inspektor Sanitarny w Ustrzykach Dolnych
17	Nazwa właściwego regionalnego zarządu gospodarki wodnej <sup>1)</sup>	Regionalny Zarząd Gospodarki Wodnej w Rzeszowie
18	Nazwa właściwego wojewódzkiego inspektoratu ochrony środowiska <sup>1)</sup>	Wojewódzki Inspektorat Ochrony Środowiska w Rzeszowie
19	Nazwa właściwego dyrektora urzędu morskiego <sup>1), 4)</sup>	nie dotyczy
IV	Informacje dotyczące lokalizacji kąpieliska	
20	Kategoria wód, na których zlokalizowane jest kąpielisko <sup>5), 6)</sup>	<input checked="" type="checkbox"/> rzeka
21		<input type="checkbox"/> jezioro
22		<input type="checkbox"/> wody przejściowe i morskie wody wewnętrzne
23		<input type="checkbox"/> wody przybrzeżne


24	Nazwa rzeki, jeziora lub akwenu wód przejściowych lub akwenu morskich wód wewnętrznych <sup>5)</sup>	San
25	Identyfikator hydrograficzny <sup>5)</sup>	22
26	Nazwa jednolitej części wód powierzchniowych, w której znajduje się kąpielisko <sup>5), 6)</sup>	JCWP "ZBIORNIK" Solina do zapory w Myczkowcach
27	Kod jednolitej części wód powierzchniowych, w której znajduje się kąpielisko <sup>5)</sup>	PLRW2000221559
28	Kąpielisko jest zlokalizowane w silnie zmienionej jednolitej części wód <sup>5), 8)</sup>	<input checked="" type="checkbox"/> Tak <input type="checkbox"/> Nie
29	Kąpielisko jest zlokalizowane w sztucznej jednolitej części wód <sup>5), 8)</sup>	<input type="checkbox"/> Tak <input checked="" type="checkbox"/> Nie
30	Lokalizacja kąpieliska – kilometraż rzeki <sup>1), 5), 9)</sup>	Nie dotyczy
31	Lokalizacja kąpieliska – długość plaży wzdłuż linii brzegowej <sup>1)</sup>	do 50 m
32	Lokalizacja kąpieliska – informacje uzupełniające <sup>1), 10)</sup>	<input type="checkbox"/> prawy brzeg <input checked="" type="checkbox"/> lewy brzeg
33	Lokalizacja kąpieliska – współrzędne geograficzne granic kąpieliska w formacie dziesiętnym <sup>1), 11), 12)</sup>	X: 174 078,2593 Y: 750 317,3098 (N: 49o 22' 57.58" E: 22o27 ' 0.62") X: 174 089,5947 Y: 750 287,9167 (N: 49o 22' 57.99" E: 22o26 ' 59.19") X: 174 106,9016 Y: 750 294,3938 (N: 49o 22' 58.54" E: 22o26 ' 59.55") X: 174 101,3657 Y: 750 322,1079 (N: 49o 22' 58.32" E: 22o27 ' 0.91")
<b>B. Klasyfikacja i ocena jakości wód w kąpielisku</b>		
34	Oceny jakości wód w kąpielisku po ostatnim sezonie kąpielowym <sup>2)</sup>	data wykonania oceny (dd/mm/rr): 25.08.2017 r. wynik oceny: woda przydatna do kąpiel
35	Wyniki czteroletnich ocen jakości wód w kąpielisku <sup>2), 13)</sup>	ocena za lata: 2013 - 2017 r. wynik oceny: woda przydatna do kąpiel
36		ocena za lata: wynik oceny:
37		ocena za lata: wynik oceny:
38		ocena za lata: wynik oceny:
39	Lokalizacja punktu lub punktów kontroli jakości wód w kąpielisku – współrzędne geograficzne w formacie dziesiętnym <sup>2), 12)</sup>	Centralny punkt kąpieliska.
40	Wynik ostatniej klasyfikacji stanu ekologicznego bądź potencjału ekologicznego jednolitej części wód, w której zlokalizowane jest kąpielisko <sup>14), 15)</sup>	data wykonania klasyfikacji (dd/mm/rr): 30.06.2015 r. rok przeprowadzenia badań monitoringowych, będących źródłem danych do klasyfikacji: 2012, 2015. stan ekologiczny/potencjał ekologiczny jednolitej części wód: Potencjał ekologiczny dobry.
41	Kod celowego punktu pomiarowo-kontrolnego objętego programem monitoringu wód wyznaczonych do celów rekreacyjnych, w tym kąpieliskowych, z którego dane posłużyły do wykonania oceny, o której mowa w polu 34 <sup>14)</sup>	Monitoring diagnostyczny i operacyjny został wykonany w punkcie reprezentatywnym "Zbiornik Solina - Polańczyk" o kodzie PL01S1601_1966.
<b>C. Opis, źródła zanieczyszczeń i ocena ryzyka</b>		
I	Opis cech fizycznych, hydrologicznych i geograficznych wody w kąpielisku zlokalizowanym na rzece <sup>16)</sup>	

42		<input type="checkbox"/> < 200 m
43	Wysokość nad poziomem morza <sup>5), 8), 17)</sup>	<input type="checkbox"/> 200 - 800 m
44		<input type="checkbox"/> > 800 m
45		Powierzchnia zlewni rzeki <sup>5), 8)</sup>
		<input type="checkbox"/> < 10 km <sup>2</sup>




46		<input type="checkbox"/> 10 km <sup>2</sup> lub więcej, ale mniej niż 100 km <sup>2</sup>
47		<input type="checkbox"/> 100 km <sup>2</sup> lub więcej, ale mniej niż 1000 km <sup>2</sup>
48		<input type="checkbox"/> 1000 km <sup>2</sup> lub więcej, ale mniej niż 10 000 km <sup>2</sup>
49		<input type="checkbox"/> ≥ 10 000 km <sup>2</sup>
50	Typ abiotyczny ciekłu <sup>5)</sup>	nazwa typu:
51		kod typu:
52		SNQ m <sup>3</sup> /s
53	Średni przepływ z ostatnich 4 lat <sup>18)</sup>	SSQ m <sup>3</sup> /s
54		SWQ m <sup>3</sup> /s
55	Współczynnik nieregularności przepływów SSQ/SWQ <sup>18)</sup>	
II	Opis cech fizycznych, hydrologicznych i geograficznych wody w kąpielisku zlokalizowanym na jeziorze <sup>19)</sup>	
56		<input type="checkbox"/> < 200 m
57	Wysokość nad poziomem morza <sup>5), 8), 17)</sup>	<input type="checkbox"/> 200 - 800 m
58		<input type="checkbox"/> > 800 m
59	Powierzchnia jeziora <sup>5)</sup>	km <sup>2</sup>
60	Typ abiotyczny jeziora <sup>5)</sup>	nazwa typu:
61		kod typu:
62	Charakterystyka dna kąpieliska <sup>1), 20)</sup>	
63	Głębokość jeziora <sup>5)</sup>	max: m
64		średnia: m
III	Opis cech fizycznych, hydrologicznych i geograficznych wody w kąpielisku zlokalizowanym na sztucznym zbiorniku wodnym usytuowanym na wodach płynących <sup>21)</sup>	
65		<input type="checkbox"/> < 200 m
66	Wysokość nad poziomem morza <sup>5), 8), 17)</sup>	<input checked="" type="checkbox"/> 200 - 800 m
67		<input type="checkbox"/> > 800 m
68		<input type="checkbox"/> < 10 km <sup>2</sup>
69	Powierzchnia zlewni zbiornika <sup>5), 8)</sup>	<input checked="" type="checkbox"/> 10 km <sup>2</sup> lub więcej, ale mniej niż 100 km <sup>2</sup>
70		<input type="checkbox"/> 100 km <sup>2</sup> lub więcej, ale mniej niż 1000 km <sup>2</sup>
71		<input type="checkbox"/> 1000 km <sup>2</sup> lub więcej, ale mniej niż 10 000 km <sup>2</sup>
72		<input type="checkbox"/> ≥ 10 000 km <sup>2</sup>
73	Powierzchnia zbiornika przy normalnym poziomie piętrzenia (NPP) <sup>5)</sup>	22 km <sup>2</sup>
74	Objętość zbiornika przy normalnym poziomie piętrzenia (NPP) <sup>5)</sup>	472,040 mln m <sup>3</sup>
75	Głębokość zbiornika przy normalnym poziomie piętrzenia (NPP) <sup>5)</sup>	max: 58 m
76		średnia: brak m
77	Średnie dobowe zmiany poziomu wody <sup>5)</sup>	0 - 2 m
IV	Opis cech fizycznych, hydrologicznych i geograficznych wody w kąpielisku zlokalizowanym na wodach przejściowych, przybrzeżnych lub morskich wodach wewnętrznych	
78		<input type="checkbox"/> < 2 m
79	Strefa pływów <sup>8), 18)</sup>	<input type="checkbox"/> 2 - 4 m
80		<input type="checkbox"/> > 4 m
81	Typ abiotyczny wód przejściowych <sup>5), 22)</sup>	nazwa typu:
82		kod typu:
83	Typ abiotyczny wód przybrzeżnych <sup>5), 23)</sup>	nazwa typu:
84		kod typu:
D. Identyfikacja i ocena przyczyn zanieczyszczeń, które mogłyby mieć wpływ na wodę w kąpielisku oraz wywierać niekorzystny wpływ na stan zdrowia kąpielących się		
I	Zrzuty zanieczyszczeń <sup>24)</sup>	
85	Oczyszczalnia ścieków komunalnych <sup>14), 25), 26), 27)</sup>	<input type="checkbox"/> 1. Gminny Zakład Komunalny Sp. z o.o. w Polańczyku, oczyszczalnia ścieków w Polańczyku. Pozwolenie wodnoprawne wydane przez Marszałka Województwa Podkarpackiego z dnia 10.01.2017 r., znak: OS-II.7322.173.2016.RD, obowiązuje do dnia 9.01.2027 r. Ilość ścieków dopuszczona pozwoleniem: Qśr. =

		<p>920,0 m3/dobę Współrzędne zrzutu ścieków: X: 173 437,1221 Y: 749 403,1860 Odległość zrzutu od kąpieliska: 1108 m.</p> <p>2. AMW REWITA Sp. z o.o. zs. w Warszawie, Oddział Rewita Solina, oczyszczalnia ścieków w Solinie. Pozwolenie wodnoprawne wydane przez Marszałka Województwa Podkarpackiego z dnia 19.09.2016 r. znak: OS-II.7322.93.2016.DR, obowiązuje do dnia 18.09.2026 r. Ilość ścieków dopuszczona pozwoleniem: Qśr. = 211,0 m3/dobę. Współrzędne zrzutu ścieków: X: 172 898,5512 Y: 751 623,0732 Odległość zrzutu od kąpieliska: 1797 m.</p> <p>3. TAURON Dystrybucja S.A. Oddział w Tarnowie, Ośrodek Wypoczynkowy "Na Stoczku" w m. Zawóz. Pozwolenie wodnoprawne wydane przez Marszałka Województwa Podkarpackiego, z dnia 12.07.2010 r., znak: RŚ.VII.KM.626-40/10, obowiązuje do dnia 11.07.2020 r. Ilość ścieków dopuszczona pozwoleniem: Qśr. = 8,0 m3/dobę. Współrzędne zrzutu ścieków: X: 168 148,0513 Y: 749 168,6042 Odległość zrzutu od kąpieliska: 6059 m.</p> <p>4. Gminny Zakład Komunalny Sp. z o.o. w Polańczyku, oczyszczalnia ścieków w Wołkowyi. Pozwolenie wodnoprawne wydane przez Marszałka Województwa Podkarpackiego z dnia 27.12.2017 r. znak: OS-II.7322.187.2017.RD, obowiązuje do dnia 19.12.2027 r. Ilość ścieków dopuszczona pozwoleniem: Qśr. = 930,38,0 m3/dobę. Współrzędne zrzutu ścieków: X: 167 156,0323 Y: 748 14,5380 Odległość zrzutu od kąpieliska: 7259 m.</p> <p>5. PGNiG Technologie S.A. Ośrodek Wypoczynkowy w m. Rajske. Pozwolenie wodnoprawne wydane przez Marszałka Województwa Podkarpackiego z dnia 4.01.2017 r. znak: OS-II.7322.147.2016.RD, obowiązuje do dnia 3.01.2027 r. Ilość ścieków dopuszczona pozwoleniem: Qśr. = 4,35 m3/dobę. Współrzędne zrzutu ścieków: X: 164 104,1660 Y: 752 399,4696 Odległość zrzutu od kąpieliska: 10255 m.</p> <p>6. F.H.U. Usługi Leśne Ośrodek Wypoczynkowy Rajske Adrian Myk. Pozwolenie wodnoprawne wydane przez</p>
--	--	---




		<p>Marszałka Województwa Podkarpackiego z dnia 16.12.2018 r. znak: OS-II.7322.171.2013.PC, obowiązuje do dnia 16.12.2018 r.</p> <p>Ilość ścieków dopuszczona pozwoleniem: Qśr. = 23,7 m<sup>3</sup>/dobę.</p> <p>Współrzędne zrzutu ścieków: X: 164 664,6537 Y: 752 770,3459</p> <p>Odległość zrzutu od kąpieliska: 9760 m.</p>
--	--	---



86	Oczyszczalnia ścieków przemysłowych <sup>14), 25), 26), 27)</sup>	<input type="checkbox"/>	Brak.
87	Przydomowe oczyszczalnie ścieków <sup>25), 26), 27)</sup>	<input type="checkbox"/>	Na terenie całej gminy Solina występuje 12 przydomowych oczyszczalni: Zawóz 5 sztuk, Solina 1 sztuka, Werlas 1 sztuka, Myczkowce 1 sztuka, Terka 1 sztuka, Myczków 1 sztuka, Rajske 1 sztuka, Bukowiec 1 sztuka. (Dane zgodne z V aktualizacją Krajowego Programu Oczyszczania Ścieków Komunalnych).
88	Nielegalne zrzuty zanieczyszczeń <sup>14), 27)</sup>	<input type="checkbox"/>	Brak danych.
89	Zrzuty wód pochodniczych <sup>14), 25), 26), 27)</sup>	<input type="checkbox"/>	Brak.
90	Zrzuty oczyszczonych wód opadowych lub roztopowych z systemu kanalizacji <sup>14), 25), 26), 27)</sup>	<input type="checkbox"/>	AMW REWITA Sp. z o.o. zs. w Warszawie, Oddział Rewita Solina Pozwolenie wodnoprawne wydane przez Marszałka Województwa Podkarpackiego, z dnia 8.04.2009 r., znak: RŚ.VII.KM.626-84/08/09, obowiązuje do dnia 7.04.2019 r.
91	Zrzuty nieoczyszczonych wód deszczowych <sup>25), 27)</sup>	<input type="checkbox"/>	Brak danych.
92	Zrzuty ścieków z odwodnienia zakładów górniczych <sup>14), 25), 26), 27)</sup>	<input type="checkbox"/>	Brak.
93	Wody z urządzeń melioracyjnych odwadniających pola nawożone gnojówką lub gnojowicą <sup>25), 27)</sup>	<input type="checkbox"/>	Brak danych.
94	Zrzuty ze stawów hodowlanych <sup>25), 26), 27)</sup>	<input type="checkbox"/>	Brak danych.
95	Spyły powierzchniowe z pól uprawnych <sup>5), 28)</sup>	<input type="checkbox"/>	Brak danych.
96	Zrzuty zanieczyszczeń ze statków lub łodzi <sup>29)</sup>	<input type="checkbox"/>	Brak danych.
97	Inne <sup>14), 25)</sup>	<input type="checkbox"/>	1. AMW REWITA Sp. z o.o. zs. w Warszawie, Oddział Rewita Solina, zrzut ścieków ze stacji uzdatniania wody. Pozwolenie wodnoprawne wydane przez Marszałka Województwa Podkarpackiego z dnia 1.12.2009 r. znak: RŚ.VII.KM.626-94/09, obowiązuje do dnia 30.11.2019 r. Ilość ścieków dopuszczona pozwoleniem: Q <sub>max</sub> = 15,0 m <sup>3</sup> /dobę. Współrzędne zrzutu ścieków: X: 172 545,8469      Y: 751 687,7676  2. AMW REWITA Sp. z o.o. zs. w Warszawie, Oddział Rewita Solina, zrzut ścieków z basenu kąpielowego Pozwolenie wodnoprawne wydane przez Marszałka Województwa Podkarpackiego, z dnia 8.04.2009 r., znak: RŚ.VII.KM.626-84/08/09, obowiązuje do dnia 7.04.2019 r. Ilość ścieków dopuszczona pozwoleniem: Q <sub>śr.</sub> = 650,0 m <sup>3</sup> /dobę. Współrzędne zrzutu ścieków: X: 172 421,4664      Y: 751 673,2896
II	Użytkowanie zlewni wokół kąpieliska <sup>24), 30)</sup>		
98	Zabudowa miejska <sup>1)</sup>	<input type="checkbox"/>	nie
99	Tereny przemysłowe, handlowe i komunikacyjne <sup>1)</sup>	<input type="checkbox"/>	nie
100	Kopalnie, wyrobiska i budowy <sup>1)</sup>	<input type="checkbox"/>	nie
101	Miejskie tereny zielone i wypoczynkowe <sup>1)</sup>	<input checked="" type="checkbox"/>	Tereny sportowe

102	Grunty orne <sup>1)</sup>	<input checked="" type="checkbox"/>	
103	Uprawy trwałe <sup>1)</sup>	<input checked="" type="checkbox"/>	Zmienne systemy upraw działek
104	Łąki i pastwiska <sup>1)</sup>	<input type="checkbox"/>	nie
105	Obszary upraw mieszanych <sup>1)</sup>	<input type="checkbox"/>	nie
106	Lasy <sup>1)</sup>	<input checked="" type="checkbox"/>	Lasy liściaste, mieszane
107	Zespoły roślinności drzewiastej i krzewiastej <sup>1)</sup>	<input type="checkbox"/>	nie
108	Tereny otwarte, pozbawione roślinności lub z rzadkim pokryciem roślinnym <sup>1)</sup>	<input type="checkbox"/>	nie
109	Inne <sup>1)</sup>	<input type="checkbox"/>	nie
III	Formy wypoczynku na terenie kąpieliska i w jego otoczeniu, w odległości do 500 m <sup>24)</sup>		
110	Kąpiel <sup>1)</sup>	<input checked="" type="checkbox"/>	
111	Sporty wodne (kajaki, łódzie żaglowe, motorówki) <sup>1)</sup>	<input checked="" type="checkbox"/>	kajaki, łódzie żaglowe
112	Wędkarstwo <sup>1)</sup>	<input checked="" type="checkbox"/>	
113	Inne <sup>1)</sup>	<input type="checkbox"/>	
IV	Wyposażenie techniczne kąpieliska oraz dbałość o jego czystość		
114	Toalety <sup>8)</sup>	<input checked="" type="checkbox"/>	tak
115		<input type="checkbox"/>	nie
116	Natryski <sup>8)</sup>	<input type="checkbox"/>	tak
117		<input checked="" type="checkbox"/>	nie
118	Kosze na śmieci <sup>8)</sup>	<input checked="" type="checkbox"/>	tak
119		<input type="checkbox"/>	nie
120	Ogrodzenie plaży kąpieliska <sup>8)</sup>	<input type="checkbox"/>	tak
121		<input checked="" type="checkbox"/>	nie





122	Sprzątanie plaży kąpieliska <sup>8)</sup>	<input checked="" type="checkbox"/> tak
123		częstotliwość: 2 razy/dobę <sup>31)</sup>
124		<input type="checkbox"/> nie
125	Zakaz wprowadzania zwierząt na teren	<input checked="" type="checkbox"/> tak
126	kąpieliska oraz plaży kąpieliska <sup>8)</sup>	<input type="checkbox"/> nie
V	Inne informacje	
127	Kąpielisko zlokalizowane na wodzie	<input checked="" type="checkbox"/> tak
128	przeznaczonej do bytowania ryb <sup>5), 8)</sup>	<input type="checkbox"/> nie
129	Kąpielisko zlokalizowane w obszarze	<input checked="" type="checkbox"/> tak
130	objętym formami ochrony przyrody <sup>32)</sup>	opis formy ochrony przyrody <i>Wieloletni obszar Chronionego Krajobrazu</i>
131		<input type="checkbox"/> nie
132	Kąpielisko zlokalizowane w odległości	<input type="checkbox"/> tak
133	mniejszej niż 1000 m od wodopoju dla	odległość od wodopoju <sup>34)</sup> : m
134	zwierząt	<input checked="" type="checkbox"/> nie
135		<input type="checkbox"/> mikrobiologiczne
136		<input type="checkbox"/> metale ciężkie i substancje priorytetowe
137		<input type="checkbox"/> odpady budowlane
138	Zanieczyszczenie osadów <sup>1), 8), 35), 36), 37)</sup>	<input type="checkbox"/> inne
139		<input type="checkbox"/> brak zanieczyszczeń
140		<input checked="" type="checkbox"/> brak danych
E. Ocena możliwości rozmnożenia sinic		
141		<input checked="" type="checkbox"/> nie stwierdzono
142	Zakwity glonów spowodowane	<input type="checkbox"/> zjawisko wystąpiło tylko w jednym roku
143	cyjanobakteriami zaobserwowane w ciągu	<input type="checkbox"/> zjawisko wystąpiło w dwóch lub trzech latach
144	ostatnich 4 lat <sup>2), 8), 38)</sup>	<input type="checkbox"/> zjawisko występowało w każdym spośród ostatnich 4 lat
145		<input type="checkbox"/> brak <sup>39)</sup>
146	Ryzyko rozmnożenia się cyjanobakterii	<input checked="" type="checkbox"/> małe <sup>40)</sup>
147	w przyszłości <sup>1), 8), 14)</sup>	<input type="checkbox"/> średnie <sup>41)</sup>
148		<input type="checkbox"/> duże <sup>42)</sup>
149	Inne <sup>2)</sup>	
F. Oceny możliwości rozmnożenia makroalg lub fitoplanktonu		
I	Makroalgi <sup>43)</sup>	
150	Morszczyk pęcherzykowaty ( <i>Fucus vesiculosus</i> ) <sup>14), 44)</sup>	Nie dotyczy
151	Salata morską ( <i>Ulva lactuca</i> ) <sup>14), 44)</sup>	Nie dotyczy
152	Inne <sup>14)</sup>	Nie dotyczy
II	Fitoplankton <sup>45)</sup>	
153		<input checked="" type="checkbox"/> brak <sup>46)</sup>
154		<input type="checkbox"/> małe <sup>47)</sup>
155	Ryzyko rozmnożenia się fitoplanktonu <sup>8)</sup>	<input type="checkbox"/> średnie <sup>48)</sup>
156		<input type="checkbox"/> duże <sup>49)</sup>
157	Inne <sup>14)</sup>	Brak
G. Informacja w przypadku istnienia ryzyka krótkotrwałych zanieczyszczeń dla okresu obowiązywania profilu wody		
I	Krótkotrwałe zanieczyszczenia mikrobiologiczne <sup>50)</sup>	
158	Rodzaj spodziewanych krótkotrwałych zanieczyszczeń <sup>1), 2), 5), 14), 29)</sup>	Escherichia Coli, enterokoki (paciorkowce kałowe).
159	Częstotliwość spodziewanych krótkotrwałych zanieczyszczeń <sup>1), 2), 5), 14), 29)</sup>	Sporadycznie.
160	Czas trwania spodziewanych krótkotrwałych zanieczyszczeń <sup>1), 2), 5), 14), 29)</sup>	Poniżej 72 godzin.
161	Przyczyna spodziewanych krótkotrwałych zanieczyszczeń <sup>1), 2), 5), 14), 29)</sup>	Duża liczba kąpiących się osób.
162	Działania podejmowane w związku ze spodziewanymi krótkotrwałymi zanieczyszczeniami <sup>1)</sup>	Zlecenie przeprowadzenia badania próbek wody w akredytowanym laboratorium. W razie przekroczenia mikrobiologicznego w badanej próbce wody, decyzja PPIS pod rygorem wykonania natychmiastowego zakazu kąpielii.

163	Działania, jakie zostaną podjęte w przypadku wystąpienia spodziewanych krótkotrwałych zanieczyszczeń <sup>1)</sup>	Wywieszenie flagi czerwonej oznaczającej zakaz kąpiei. Zamieszczenie informacji na tablicy informacyjnej oraz stronie internetowej.
164	Właściwe organy i osoby kontaktowe na wypadek wystąpienia krótkotrwałych zanieczyszczeń <sup>1), 51)</sup>	Dyrektor Gminnego Ośrodka Kultury, Sportu i Turystyki w Solinie z/s w Polańczyku Pan Krzysztof Pecka ul. Bieszczadzka 18, 38-610 Polańczyk tel. (13) 463 81 52 e-mail: k.pecka@esolina.pl
II	Inne krótkotrwałe (trwające poniżej 72 godzin) zanieczyszczenia	
165	Rodzaj krótkotrwałych zanieczyszczeń <sup>1), 2), 5), 14), 29), 52)</sup>	Przedmioty pływające typu butelki, drewno, plastik, ścieki, węglowodory ropopochodne.
166	Przyczyna krótkotrwałego zanieczyszczenia <sup>1), 2), 5), 14), 29)</sup>	Nieodpowiednie warunki atmosferyczne, rekreacyjne wykorzystanie terenu, awaria sprzętu pływającego, awaria sieci kanalizacyjnej.
167	Działania podejmowane w związku ze spodziewanymi krótkotrwałymi zanieczyszczeniami <sup>1)</sup>	Wzmocniona obsługa kąpieliska i rzeki, zamknięty kontener na odpady, interwencje Gminnego Zakładu Komunalnego w przypadku awarii gminnych oczyszczalni.
168	Działania, jakie zostaną podjęte w przypadku wystąpienia spodziewanych krótkotrwałych zanieczyszczeń <sup>1)</sup>	Czyszczenie i usuwanie przedmiotów i substancji pływających.
169	Działania podejmowane w celu eliminacji przyczyn wystąpienia spodziewanych krótkotrwałych zanieczyszczeń <sup>1)</sup>	Czyszczenie i usuwanie przedmiotów i substancji pływających.
170	Właściwe organy i osoby kontaktowe na wypadek wystąpienia krótkotrwałych zanieczyszczeń <sup>1), 51)</sup>	Dyrektor Gminnego Ośrodka Kultury, Sportu i Turystyki w Solinie z/s w Polańczyku Pan Krzysztof Pecka ul. Bieszczadzka 18, 38-610 Polańczyk tel. (13) 463 81 52
H. Opis cech fizycznych, hydrologicznych i geograficznych innych wód znajdujących się w zlewni danej wody w kąpielisku, które mogłyby być źródłem zanieczyszczeń <sup>53)</sup>		
I		
171	Nazwa cieką, jeziora lub akwenu wód przejściowych, przybrzeżnych lub morskich wód wewnętrznych <sup>1)</sup>	San
172	Kod jednolitej części wód <sup>5)</sup>	RW200014221199
173	Wysokość nad poziomem morza <sup>5), 8), 17), 54)</sup>	<input type="checkbox"/> < 200 m
174		<input checked="" type="checkbox"/> 200 – 800 m
175		<input type="checkbox"/> > 800 m
176	Powierzchnia zlewni <sup>3), 7), 55)</sup>	<input type="checkbox"/> < 10 km <sup>2</sup>
177		<input type="checkbox"/> 10 km <sup>2</sup> lub więcej, ale mniej niż 100 km <sup>2</sup>
178		<input type="checkbox"/> 100 km <sup>2</sup> lub więcej, ale mniej niż 1000 km <sup>2</sup>
179		<input type="checkbox"/> 1000 km <sup>2</sup> lub więcej, ale mniej niż 10 000 km <sup>2</sup>
180		<input type="checkbox"/> > 10 000 km <sup>2</sup>
181	Typ abiotyczny cieką lub jeziora <sup>3), 56)</sup>	nazwa typu: <i>małe cielec gliscone</i>
182		kod typu: <i>17</i>
183	Średni przepływ z ostatnich 4 lat <sup>18), 57)</sup>	SNQ Brak danych m <sup>3</sup> /s
184		SSQ Brak danych m <sup>3</sup> /s
185		SWQ Brak danych m <sup>3</sup> /s
186	Współczynnik nieregularności przepływów SSQ/SWQ <sup>18), 57)</sup>	Brak danych

**DYREKTOR**  
**Gminnego Ośrodka Kultury,**  
**Sportu i Turystyki**  
**w Solinie z/s w Polańczyku**  
*Krzysztof Pecka*

Objaśnienia:

- 1) Dane własne organizatora kąpieliska oraz wyniki dokonanych przez niego obserwacji.
- 2) Dane pochodzące od państwowego powiatowego inspektora sanitarnego.
- 3) Wypełnić tylko w przypadku, gdy istnieje sporządzony profil wody w kąpielisku poprzedzający bieżącą aktualizację.
- 4) Pole 19 należy wypełnić jedynie w przypadku kąpieliska zlokalizowanego na wodach przejściowych i przybrzeżnych.
- 5) Dane pochodzące od dyrektora regionalnego zarządu gospodarki wodnej.

- 6) Należy zaznaczyć właściwe; w przypadku zaznaczenia pola 20, 21 lub 22 należy przejść do pola 24; jeżeli zaznaczono pole nr 23, należy przejść do pola 25.
- 7) Jeżeli kąpielisko nie znajduje się w wyznaczonej jednolitej części wód, należy pozostawić pola 26, 27, 28 oraz 29 puste i przejść do pola 30.
- 8) Należy zaznaczyć właściwe pole.
- 9) Należy podać kilometrąż początku kąpieliska; w przypadku gdy kąpielisko nie jest zlokalizowane na rzece, należy pozostawić pole 30 puste i przejść do pola 31.

- 10) Należy zaznaczyć właściwe; jeżeli kąpielisko nie jest zlokalizowane na rzece, należy pozostawić pole 32 puste i przejść do pola 33.
- 11) Należy podać współrzędne punktów znajdujących się na początku i końcu kąpieliska na linii brzegowej oraz współrzędne pozostałych wierzchołków obszaru kąpieliska, zarówno w części lądowej, jak i wodnej.
- 12) W układzie współrzędnych płaskich prostokątnych, na obowiązującym podkładzie map topograficznych lub ortofotomap z państwowego zasobu geodezyjnego i kartograficznego lub na podstawie odczytów z Systemu Nawigacji Satelitarnej (Global Positioning System – GPS), zgodnie z rozporządzeniem Rady Ministrów z dnia 8 sierpnia 2000 r. w sprawie państwowego systemu odniesień przestrzennych (Dz. U. Nr 70, poz. 821).
- 13) Należy podać wyniki oceny za trzy ostatnie czteroletnie okresy, w szczególności 2000-2011, 2009-2012, 2010-2013; należy wypełnić te pola, dla których istnieją dane.
- 14) Dane pochodzące od wojewódzkiego inspektora ochrony środowiska.
- 15) Należy podać, jeżeli wypełniono pole 26.
- 16) Jeżeli kąpielisko nie jest zlokalizowane na rzece, należy przejść do części II.
- 17) Dotyczy wód kąpieliska.
- 18) Dane pochodzące od Instytutu Meteorologii i Gospodarki Wodnej.
- 19) Jeżeli kąpielisko nie jest zlokalizowane na jeziorze, należy przejść do części III.
- 20) Takie jak: muliste, bagniste, piaszczyste, kamienne.
- 21) Jeżeli kąpielisko nie jest zlokalizowane na takim zbiorniku, należy przejść do części IV.
- 22) Należy wypełnić, jeżeli zaznaczono pole 22.
- 23) Należy wypełnić, jeżeli zaznaczono pole 23.
- 24) Należy zaznaczyć właściwe pole i wstawić opis.
- 25) Dane pochodzące od starosty lub marszałka województwa.
- 26) Należy wypełnić na podstawie pozwoleń wodnoprawnych.
- 27) Należy podać odległość zrzutu od kąpieliska, z dokładnością do 50 m.
- 28) Należy zaznaczyć, jeżeli kąpielisko jest zlokalizowane w obszarze szczególnie narażonym na zanieczyszczenie azotanami pochodzenia rolniczego oraz podać nazwę i kod tego obszaru.
- 29) Dane pochodzące od dyrektora urzędu żeglugi śródlądowej lub dyrektora urzędu morskiego.
- 30) Opis zgodnie z klasami pokrycia terenu wyróżnionymi w programie CORINE Land Cover (CLC), na poziomie 3.
- 31) Wypełnić, jeśli zaznaczono pole 122.
- 32) W rozumieniu ustawy z dnia 16 kwietnia 2004 r. o ochronie przyrody (Dz. U. z 2009 r. Nr 151, poz. 1220, z późn. zm.).
- 33) Wypełnić, jeśli zaznaczono pole 129. Podać w szczególności nazwę obszaru objętego ochroną (nazwa obszaru Natura 2000, nazwa parku narodowego itp.).
- 34) Wypełnić, jeśli zaznaczono pole 132.
- 35) Dane pochodzące od Głównego Inspektora Ochrony Środowiska.
- 36) Na podstawie danych nie starszych niż 4 lata.
- 37) Wykaz substancji priorytetowych w dziedzinie polityki wodnej jest określony w rozporządzeniu Ministra Środowiska z dnia 2 lipca 2010 r. w sprawie wykazu substancji priorytetowych w dziedzinie polityki wodnej (Dz. U. Nr 138, poz. 934).
- 38) Opis na podstawie obserwacji na miejscu.
- 39) Należy zaznaczyć, jeżeli zaznaczono pole 141, a wyniki monitoringu będącego podstawą do oceny, o której mowa w polu 40, nie wskazały na przekroczenie przez wskaźniki charakteryzujące warunki biogenne – zgodnie z tabelą 2 załącznika nr 3 do rozporządzenia Ministra Środowiska z dnia 13 maja 2009 r. w sprawie form i sposobu prowadzenia monitoringu jednolitych części wód powierzchniowych i podziemnych (Dz. U. Nr 81, poz. 685) – oraz przez chlorofil "a" wartości granicznych określonych dla I klasy czystości wód zgodnie z rozporządzeniem Ministra Środowiska z dnia 20 sierpnia 2008 r. w sprawie sposobu klasyfikacji stanu jednolitych części wód powierzchniowych (Dz. U. Nr 162, poz. 1008).
- 40) Należy zaznaczyć, jeżeli zachodzi jedno z poniższych:
  - zaznaczono pole 142, a wyniki monitoringu będącego podstawą do oceny, o której mowa w polu 40, nie wskazały na przekroczenie przez wskaźniki charakteryzujące warunki biogenne - zgodnie z tabelą 2 załącznika nr 3 do rozporządzenia Ministra Środowiska z dnia 13 maja 2009 r. w sprawie form i sposobu prowadzenia monitoringu jednolitych części wód powierzchniowych i podziemnych - oraz przez chlorofil "a" wartości granicznych określonych dla I klasy czystości wód zgodnie z rozporządzeniem Ministra Środowiska z dnia 20 sierpnia 2008 r. w sprawie sposobu klasyfikacji stanu jednolitych części wód powierzchniowych;
  - zaznaczono pole 141, a wyniki monitoringu będącego podstawą do oceny, o której mowa w polu 40, nie wskazały na przekroczenie przez wskaźniki charakteryzujące warunki biogenne - zgodnie z tabelą 2 załącznika nr 3 do rozporządzenia Ministra Środowiska z dnia 13 maja 2009 r. w sprawie form i sposobu prowadzenia monitoringu jednolitych części wód powierzchniowych i podziemnych - oraz przez chlorofil "a" wartości granicznych określonych dla I klasy czystości wód zgodnie z rozporządzeniem Ministra Środowiska z dnia 20 sierpnia 2008 r. w sprawie sposobu klasyfikacji stanu jednolitych części wód powierzchniowych.
- 41) Należy zaznaczyć, jeżeli zaznaczono pole 142, a wyniki monitoringu będącego podstawą do oceny, o której mowa w polu 40, wskazały na przekroczenie przez wskaźniki charakteryzujące warunki biogenne - zgodnie z tabelą 2 załącznika nr 3 do rozporządzenia Ministra Środowiska z dnia 13 maja 2009 r. w sprawie form i sposobu prowadzenia monitoringu jednolitych części wód powierzchniowych i podziemnych - oraz przez chlorofil "a" wartości granicznych określonych dla I klasy czystości wód zgodnie z rozporządzeniem Ministra Środowiska z dnia 20 sierpnia 2008 r. w sprawie sposobu klasyfikacji stanu jednolitych części wód powierzchniowych, lub jeżeli zaznaczono pole 143.
- 42) Należy zaznaczyć, jeżeli zaznaczono pole 144.
- 43) Dotyczy jedynie kąpielisk zlokalizowanych na wodach przejściowych i przybrzeżnych oraz morskich wodach wewnętrznych.
- 44) Należy opisać przypadki stwierdzenia występowania oraz ocenić zagrożenie.

- 45) Dotyczy jedynie kąpielisk zlokalizowanych na wodach przejściowych i przybrzeżnych oraz morskich wodach wewnętrznych, a także na jeziorach, zbiornikach zaporowych, rzekach o typie 23 i 24 (o powierzchni zlewni  $\geq 5000$  km<sup>2</sup> dla obu typów rzek) oraz rzekach o typie 25, 28 lub 29.\*
- 46) Należy zaznaczyć, jeżeli wyniki monitoringu będącego podstawą do oceny, o której mowa w polu 40, nie wskazały na przekroczenie przez wskaźniki charakteryzujące warunki biogenne, warunki tlenowe (warunki natlenienia) i zanieczyszczenia organiczne - zgodnie z tabelą nr 2 załącznika nr 3 do rozporządzenia Ministra Środowiska z dnia 13 maja 2009 r. w sprawie form i sposobu prowadzenia monitoringu jednolitych części wód powierzchniowych i podziemnych - oraz przez przezroczystość, fitoplankton i chlorofil "a" wartości granicznych określonych dla I klasy czystości zgodnie z rozporządzeniem Ministra Środowiska z dnia 20 sierpnia 2008 r. w sprawie sposobu klasyfikacji stanu jednolitych części wód powierzchniowych.
- 47) Należy zaznaczyć, jeżeli wyniki monitoringu będącego podstawą do oceny, o której mowa w polu 40, nie wskazały na przekroczenie przez wskaźniki charakteryzujące warunki biogenne, warunki tlenowe (warunki natlenienia) i zanieczyszczenia organiczne - zgodnie z tabelą nr 2 załącznika nr 3 do rozporządzenia Ministra Środowiska z dnia 13 maja 2009 r. w sprawie form i sposobu prowadzenia monitoringu jednolitych części wód powierzchniowych i podziemnych - oraz przez przezroczystość, fitoplankton i chlorofil "a" wartości granicznych określonych dla II klasy czystości zgodnie z rozporządzeniem Ministra Środowiska z dnia 20 sierpnia 2008 r. w sprawie sposobu klasyfikacji stanu jednolitych części wód powierzchniowych.
- 48) Należy zaznaczyć, jeżeli wyniki monitoringu będącego podstawą do oceny, o której mowa w polu 40, nie wskazały na przekroczenie przez fitoplankton i chlorofil "a" wartości granicznych określonych dla III klasy czystości zgodnie z rozporządzeniem Ministra Środowiska z dnia 20 sierpnia 2008 r. w sprawie sposobu klasyfikacji stanu jednolitych części wód powierzchniowych.
- 49) Należy zaznaczyć, jeżeli wyniki monitoringu będącego podstawą do oceny, o której mowa w polu 40, wskazały na przekroczenie przez fitoplankton i chlorofil "a" wartości granicznych określonych dla III klasy czystości zgodnie z rozporządzeniem Ministra Środowiska z dnia 20 sierpnia 2008 r. w sprawie sposobu klasyfikacji stanu jednolitych części wód powierzchniowych.
- 50) Pojęcie "krótkotrwałe zanieczyszczenie" może odnosić się wyłącznie do skażeń mikrobiologicznych (enterokoki jelitowe, *Escherichia coli*), których przyczyny można jasno zidentyfikować, i nie przewiduje się, że będzie ono miało niekorzystny wpływ na jakość wody w kąpielisku przez okres dłuższy niż 72 godziny od momentu stwierdzenia wystąpienia skażenia, i dla których ustalone są procedury prognozowania takich przypadków i działań w przypadku ich wystąpienia.
- 51) Należy podać imię i nazwisko osoby lub nazwę instytucji, adres, nr telefonu, nr faksu, adres poczty elektronicznej.
- 52) Takie jak: ścieki, odpady, węglowodory ropopochodne.
- 53) W razie konieczności należy powielić pola części I, tworząc w ten sposób kolejne fragmenty części H, nadając im kolejne numery rzymskie (dla fragmentów) i arabskie (dla pól).
- 54) Wypełnić tylko w przypadku kąpielisk zlokalizowanych na ciekach, jeziorach lub zbiornikach zaporowych na rzekach.
- 55) Wypełnić tylko w przypadku cieków lub zbiorników zaporowych zlokalizowanych na rzece; dotyczy powierzchni zlewni rzeki lub zbiornika.
- 56) Wypełnić tylko w przypadku kąpielisk zlokalizowanych na ciekach lub jeziorach.
- 57) Wypełnić tylko w przypadku kąpielisk zlokalizowanych na ciekach.

---

\* Typy wód powierzchniowych z podziałem na kategorie są określone w załączniku nr 5 do rozporządzenia Ministra Środowiska z dnia 22 lipca 2009 r. w sprawie klasyfikacji stanu ekologicznego, potencjału ekologicznego i stanu chemicznego jednolitych części wód powierzchniowych (Dz. U. Nr 122, poz. 1018).

